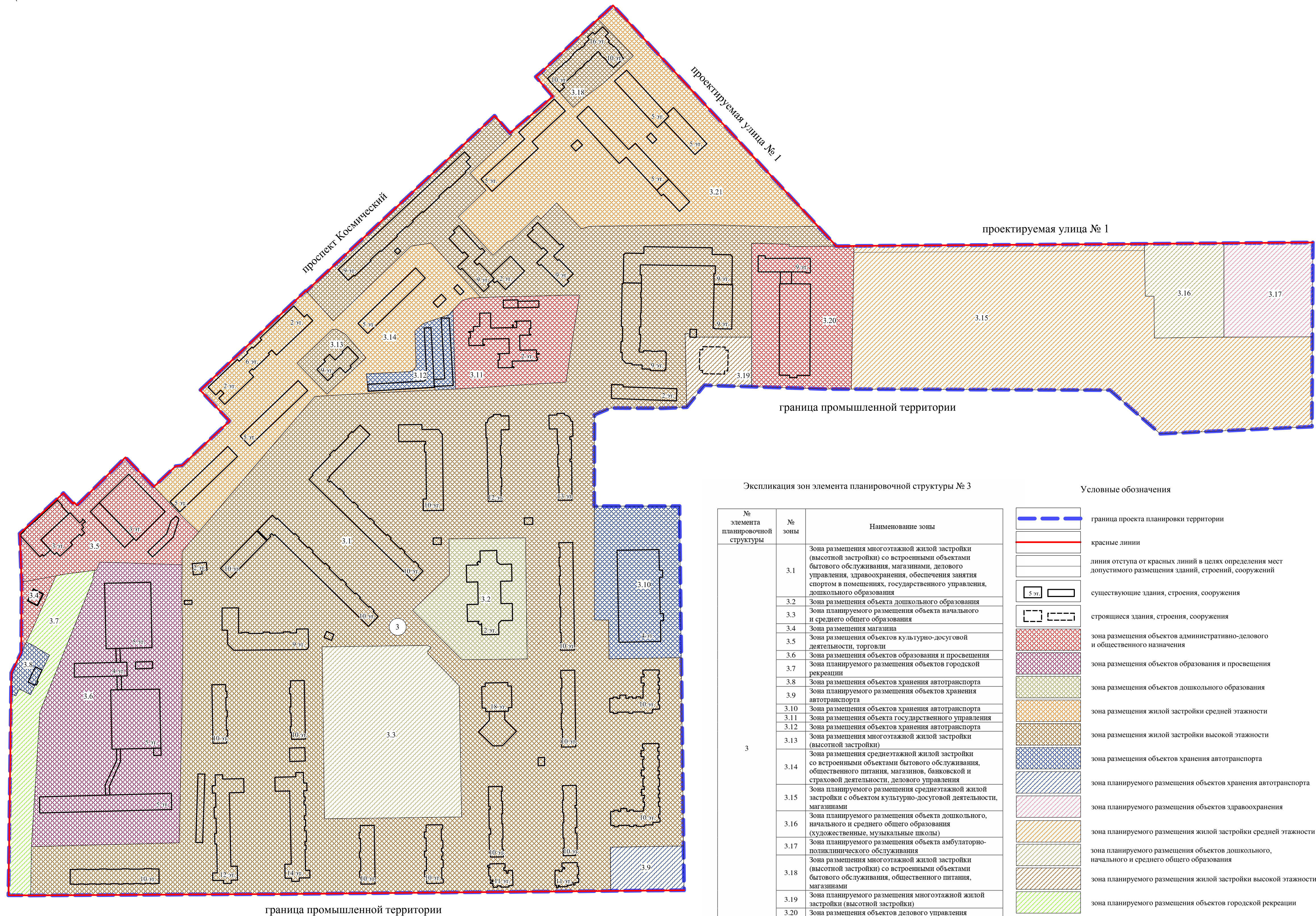








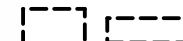
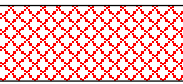








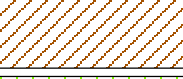
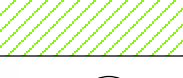

Приложение № 2
к постановлению Администрации города Омска
от _____ № _____

Схема расположения границ проектирования и элементов планировочной структуры проекта планировки территории, расположенной в границах: улица Берникова – граница полосы отвода железной дороги – граница Старо-Восточного кладбища – Окружная дорога – граница промышленной территории – тупик Сенной – в Октябрьском административном округе города Омска



№ элемента планировочной структуры	№ зоны	Наименование зоны
3	3.1	Зоны размещения многоэтажной жилой застройки (высотной застройки) со встроенными объектами (батарейного обслуживания, централизованного делового управления, здравоохранения, обеспечения знания, спорным в помещениях, государственного управления, дошкольного образования)
	3.2	Зоны размещения объектов дошкольного образования
	3.3	Зоны планируемого размещения объектов начального и среднего общего образования
	3.4	Зоны размещения магазинов
	3.5	Зоны размещения объектов культурно-досуговой деятельности, спорных
	3.6	Зоны размещения объектов образования и просвещения
	3.7	Зоны планируемого размещения объектов городской рекреации
	3.8	Зоны размещения объектов хранения автотранспорта
	3.9	Зоны планируемого размещения объектов хранения автотранспорта
	3.10	Зоны размещения объектов хранения автотранспорта
	3.11	Зоны размещения объектов государственного управления
	3.12	Зоны размещения объектов хранения автотранспорта
	3.13	Зоны размещения многоэтажной жилой застройки (высотной застройки)
	3.14	Зоны размещения сетевой жилой застройки со встроенными объектами бытового обслуживания, общественного питания, магазинов, бытовых и страховой деятельности, делового управления
	3.15	Зоны планируемого размещения сетевой жилой застройки с объектом культурно-досуговой деятельности, магазинами
	3.16	Зоны планируемого размещения объектов дошкольного, начального и среднего общего образования (школы, дошкольные, музыкальные школы)
	3.17	Зоны планируемого размещения объектов амбулаторно-поликлинического обслуживания
	3.18	Зоны размещения многоэтажной жилой застройки (высотной застройки) со встроенными объектами бытового обслуживания, общественного питания, магазинами
	3.19	Зоны планируемого размещения многоэтажной жилой застройки (высотной застройки)
	3.20	Зоны размещения объектов делового управления
	3.21	Зоны размещения сетевой жилой застройки со встроенными объектами бытового обслуживания, здравоохранения, ремонта автомобилей, бытовых и страховой деятельности, магазинами

Условные обозначения

- | | |
|---|---|
|  | граница проекта планировки территории |
|  | красные линии |
|  | линия отступа от красных линий в целях определения мест допустимого размещения зданий, строений, сооружений |
|  | существующие здания, строения, сооружения |
|  | строящиеся здания, строения, сооружения |
|  | зона размещения объектов административно-делового и общественного назначения |
|  | зона размещения объектов образования и просвещения |
|  | зона размещения объектов дошкольного образования |
|  | зона размещения жилой застройки средней этажности |
|  | зона размещения жилой застройки высокой этажности |
|  | зона размещения объектов хранения автотранспорта |
|  | зона планируемого размещения объектов хранения автотранспорта |
|  | зона планируемого размещения объектов здравоохранения |
|  | зона планируемого размещения жилой застройки средней этажности |
|  | зона планируемого размещения объектов дошкольного, начального и среднего общего образования |
|  | зона планируемого размещения жилой застройки высокой этажности |
|  | зона планируемого размещения объектов городской рекреации |
- 3

номер элемента планировочной структуры

номер зоны по эксплуатации
- 3.1
номер зоны по эксплуатации

Примечание:
1. Разработчик: бюджетное учреждение города Омска «Омсархитектура».
2. Заказчик: департамент архитектуры и градостроительства Администрации города Омска.
3. Проект планировки территории разработан на топографической съемке масштаба 1:500.